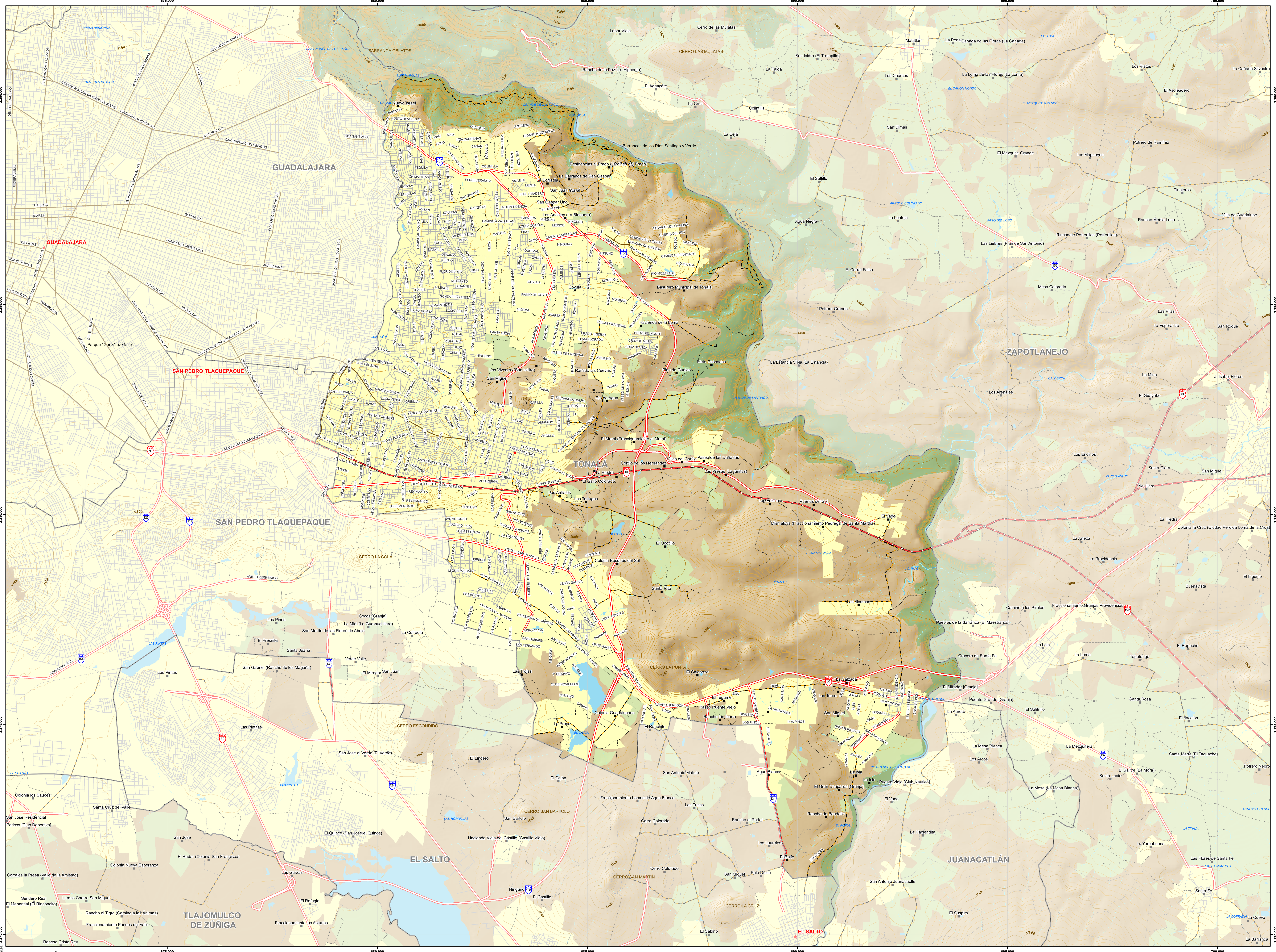

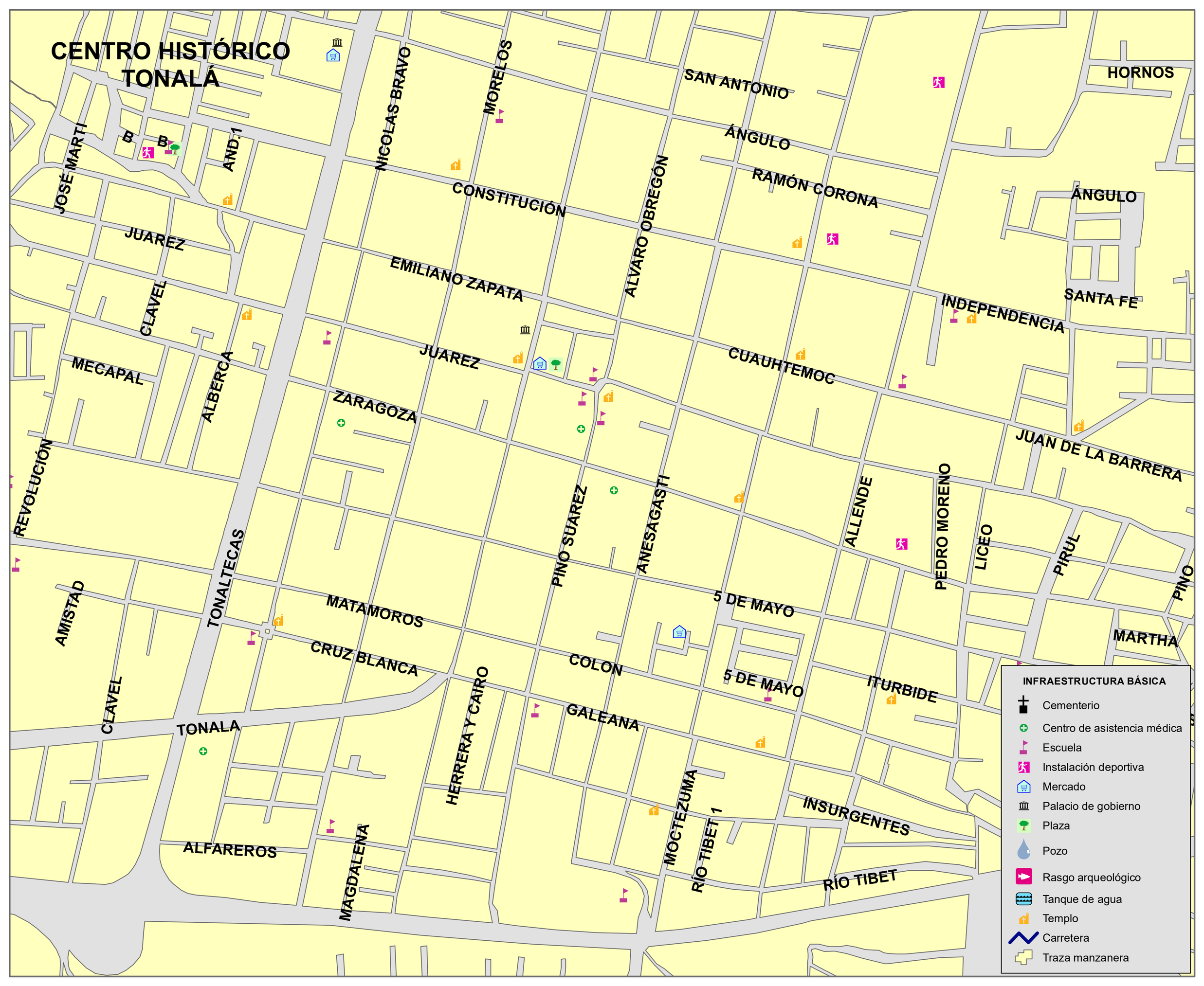

Tonalá, Jalisco			
Medio físico			**Descripción**
Superficie municipal (km²)		156	El municipio de Tonalá tiene una superficie de 156Km². Por su superficie se ubica en la posición 112 con relación al resto de los municipios del estado.
Altura (msnm)	Mínima municipal	1,062	La cabecera municipal es Tonalá y se encuentra a 1,652 msnm. El territorio municipal tiene alturas entre los 1,062 y 1,720 msnm.
	Máxima municipal	1,720	
	Cabecera municipal	1,652	
Pendientes (%)	Planas (< 5°)	66	El 66.0% del municipio tiene terrenos planos, es decir, con pendientes menores a 5°
	Lomerío (5° - 15°)	24.3	
	Montañosas (> 15°)	9.7	
Clima (%)	Semicálido semihúmedo	100	El municipio de Tonalá (100%) tiene clima semicálido semihúmedo. La temperatura media anual es de 21.1°C, mientras que sus máximas y mínimas promedio oscilan entre 31.7°C y 9.2°C respectivamente. La precipitación media anual es de 1000 mm.
Temperatura (°C)	Máxima promedio	31.7	
	Mínima promedio	9.2	
	Media anual	21.1	
Precipitación (mm)	Media anual	1,000	
Geología (%)	Basalto	53.9	La roca predominante es basalto (53.9%), rocas ígneas extrusivas básicas, de origen volcánico constituidas de plagioclasa cálcica
	Toba	43.1	
	Aluvial	2.2	
	Extrusiva básica	0.8	
Tipo de suelo (%)	Feozem	46.8	El suelo predominante es feozem (46.8%), se presenta en cualquier tipo de relieve y clima, excepto en regiones tropicales o lluviosas o zonas muy desérticas. Es el cuarto tipo de suelo más abundante en el país. Son de profundidad variable. Cuando son profundos se utilizan para la agricultura de riego o temporal.
	Regosol	24.4	
	Planosol	12.2	
	Vertisol	8.9	
	Litosol	6.9	
	Otros	0.8	
Cobertura de suelo (%)	Agricultura	29.8	Asentamiento humano (43.1%) constituye el uso de suelo dominante en el municipio.
	Asentamiento humano	43.1	
	Bosque	2.7	
	Cuerpo de agua	0.7	
	Pastizal	14.3	
	Selva	9.4	

FUENTE: IIEG, Instituto de Información Estadística y Geográfica del Estado de Jalisco; con base en: Geología, Edafología, esc. 1:50,000 y Uso de Suelo y Vegetación SVI, esc. 1:250,000, INEGI. Clima, CONABIO. Tomo 1 Geografía y Medio Ambiente de la Enciclopedia Temática Digital de Jalisco. MDE y MDT del conjunto de datos vectoriales, esc. 1:50,000, INEGI. Mapa General del Estado de Jalisco 2012.

UBICACIÓN

POBLACIÓN

Población	Habitantes
Hombres	243,241
Mujeres	235,448
Total	478,689

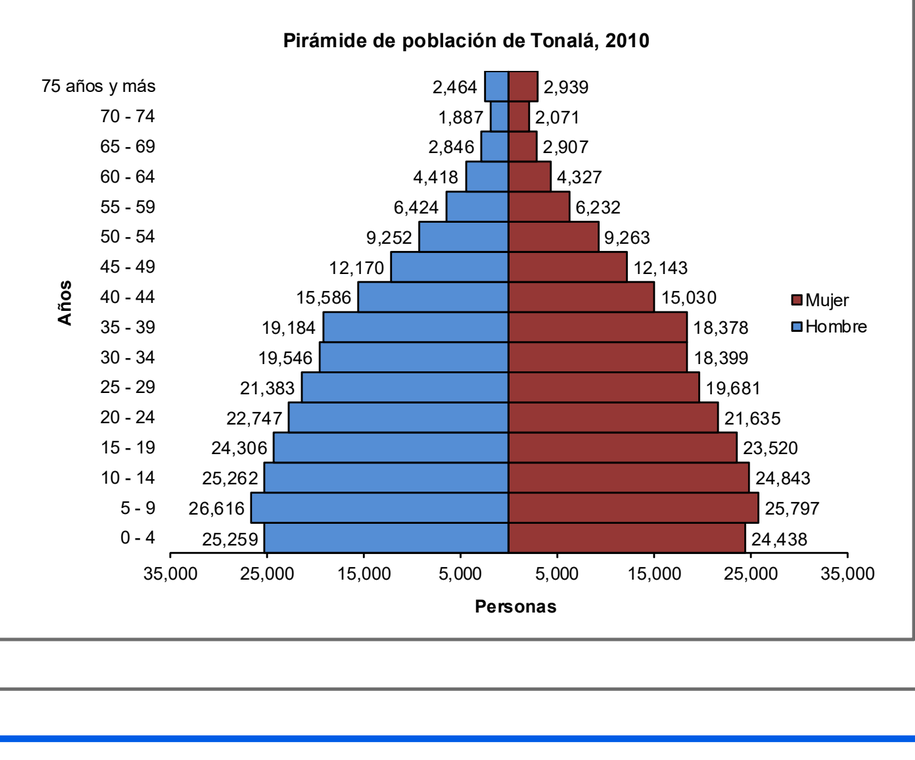

Pirámides de población de los municipios de Jalisco. Consejo Estatal de Población (COEPO) 2010.

SIMBOLOGÍA

- Cabecera municipal
- Localidad
- Carretera cuota
- Carretera libre
- Terracería
- Brecha
- Vereda
- Calle
- Curva de nivel maestra
- Curva de nivel auxiliar
- Corriente de agua intermitente
- Corriente de agua perenne
- Cuerpo de agua
- Área urbana
- Área de cultivo
- Área natural protegida
- Límite municipal
- Límite estatal

1:35,000

0 0.5 1 2 3 Kilómetros

Proyección cartográfica: Universal Transversa de Mercator (UTM), Zona 13 Norte.
Datum de referencia: WGS84, compatible con ITRF08 época 2010.0

Fecha de edición: marzo 2019.

CONTENIDO

1.- Conjunto de datos vectoriales y toponímicos de las cartas topográficas 1:50,000. Instituto Nacional de Estadística, Geografía e Informática (INEGI), 2015.
2.- Infraestructura básica, localidades y áreas urbanas de la Cartografía Geoestadística Urbana 2018. Cierre Censo de Población y Vivienda 2010. INEGI.
3.- Atlas de Caminos y Carreteras del Estado de Jalisco (ACCEJ). Instituto de Información Territorial del Estado de Jalisco (IITEJ), 2012.
4.- Áreas naturales protegidas, Secretaría de Medio Ambiente y Desarrollo Territorial del estado de Jalisco (SEMADET), 2018.
5.- Límites estatales y municipales del "Mapa General del Estado de Jalisco 2012" publicado en el Periódico Oficial El Estado de Jalisco el 27 de marzo de 2012.
6.- Modelo Digital del Terreno generado a partir de las curvas de nivel escala 1:250,000. IITEJ, 2008.

TONALÁ, JALISCO
CARTA MUNICIPAL

BOSQUEJO HISTÓRICO

Tonalá proviene del vocablo Tonallán; lugar donde se lleva la cuenta de los días. Fue fundada por indígenas zapotecas, viniendo con el tiempo a mezclarse otras tribus, entre ellas los toltecas, quienes lograron imponer sus costumbres, religión y técnicas militares entre otras cosas. También llegaron tribus nahuatlacas que procedían del mismo rumbo que los toltecas. Se hablaba el coca y el tecuexe y se alimentaban de la caza y la pesca del río Chicnahua o Santiago. Adoraban a Teopiltzintli, o dios niño, a quien tenían como deidad de los buenos temporales. Heri era el dios de las ciencias y Nayarit el dios de la guerra. Particularmente en el poblado eran muy reverenciados Tenaguachi y Tezcatlipoca, teniendo uno de ellos en la boca una bolita que sujetaba con las manos y semejaba saborear una manzana. Durante la Guerra del Salitre en 1510, los purépechas invadieron tierras del reino tonalteca. El monarca de Tonalá reunió un poderoso ejército y a la vez que los acometía el rey colimote, él los atacaba, resultando victorioso. Se distinguieron luchando a su lado Coyotl, Pitláloc, Copaya y Pilili, estos tres últimos hijos de Oxatac. En agradecimiento, les entregó las tierras de Tlajomulco. A la llegada de los españoles, gobernaba Tonalá, Tzapotzintli, nombre coca que se interpreta como la zapotita, mejor conocida por la Tzoapili, o Cihuapili, que significa señora. Estaba en calidad de regente ya que su hijo y heredero al trono, el príncipe Sangengui, Xochitla, o jardín, era menor de edad. En 1530 llegaron al reino los primeros informes sobre la presencia de Nuño de Guzmán. Temerosos los aborígenes por las depredaciones que venían cometiendo las huestes peninsulares, les llegó finalmente la noticia de que Nuño de Guzmán había pernoctado en Ahuehuetitlán, hoy Huejotitlán. Cuando se hallaron en presencia del conquistador, le entregaron obsequios que consistían en gallinas, huevos, cebollas, aguacates y frutos de la tierra, le dieron la bienvenida y lo invitaron a penetrar a sus dominios. Agradeció Nuño de Guzmán los obsequios y los exhortó a que tuviesen el alimento suficiente para los recién llegados y sus caballos. Nuño de Guzmán entra el 25 de marzo de 1530 a Tonalá en paz y en medio de un gran recibimiento. Recibió de Cihuapili un xuchil, o ramo de flores en señal de paz. Al ser bautizada Cihuapili recibió el nombre de Juana Bautista. Su hijo recibió el nombre de Santiago Vázquez Palacio. Durante la dominación española Tonallán fue nombrada Provincia del reino de Nuevo Galicia con el nombre de Santiago de Tonalá. En 1860 se le llamó Villa Antonio Rosas, por el célebre guerrillero liberal. En 1824 se establecen sus límites comprendiendo a Zapotlanejo y Juanacatlán. También en ese fecha se crea el departamento de Tonalá pero, posteriormente deja de ser departamento y queda subordinado a Zapotlanejo. El 18 de septiembre de 1846 Tonalá es cabecera de departamento y sus pueblos pertenecen al 1er. cantón.

Con base en la "Memoria del Municipio en Jalisco" de Brígida del Carmen, Botello Aceves, [et al.] UNED, 1987.

INSTITUTO DE INFORMACIÓN ESTADÍSTICA Y GEOGRÁFICA DEL ESTADO DE JALISCO

GOBIERNO DEL ESTADO DE JALISCO