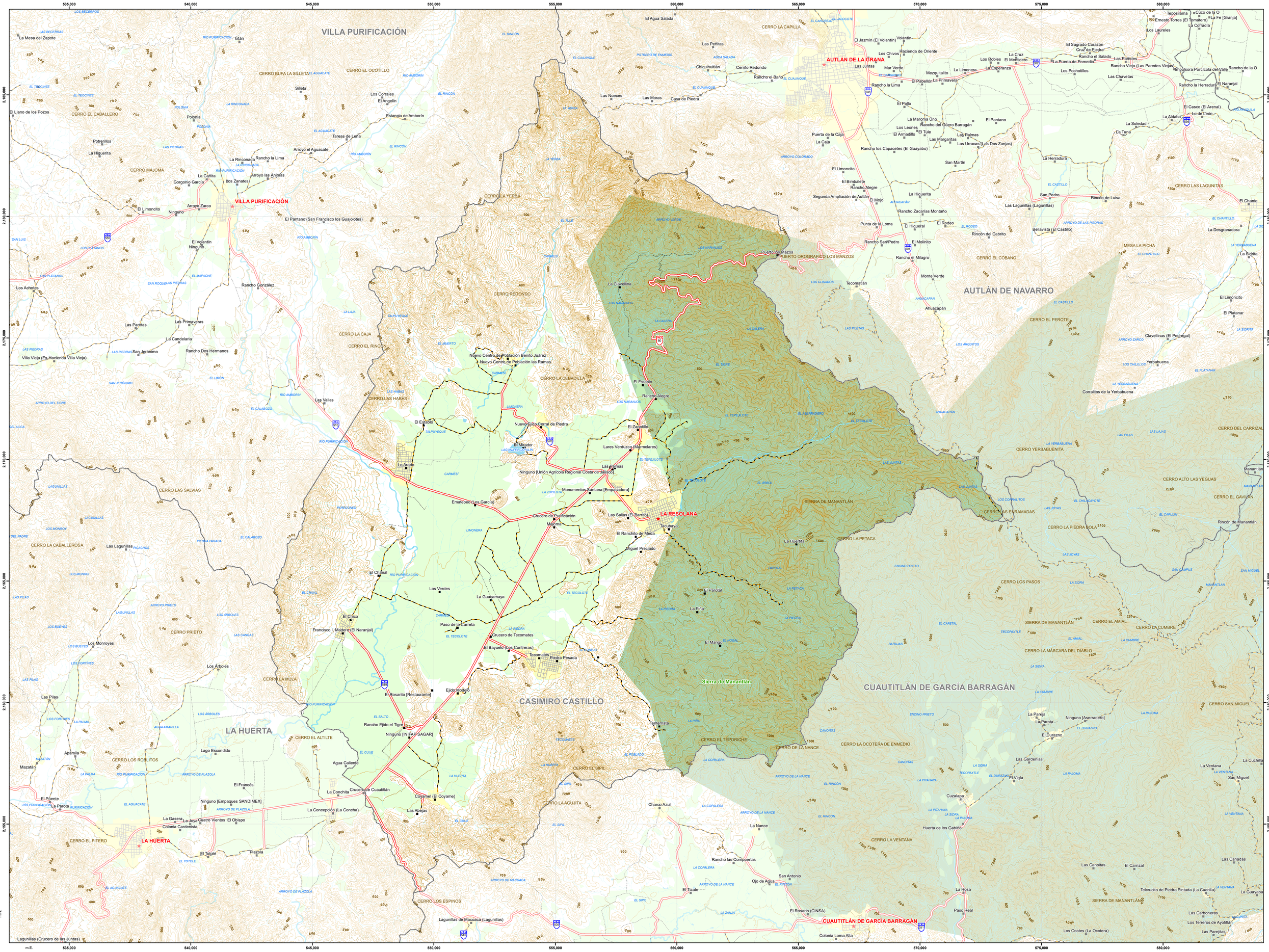

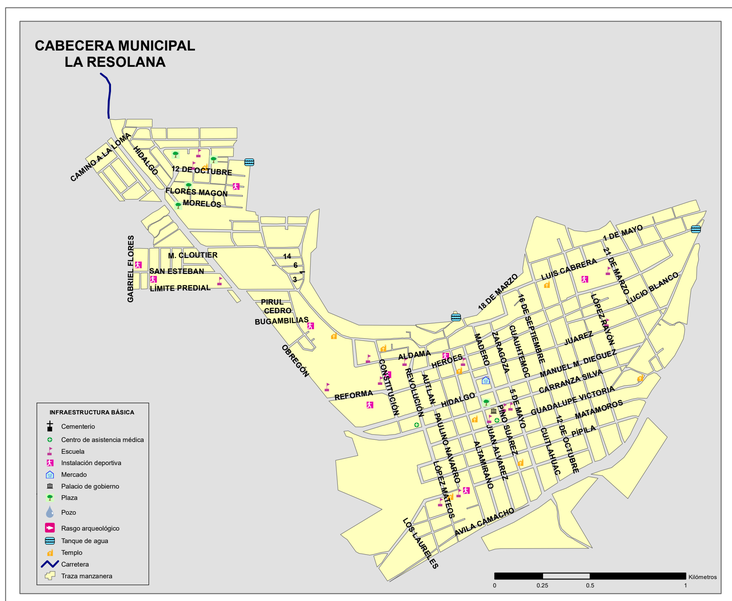

Casimiro Castillo, Jalisco		
Medio físico		**Descripción**
Superficie municipal (km²)	529	El municipio de Casimiro Castillo tiene una superficie de 529 Km². Por su superficie se ubica en la posición 57 con relación al resto de los municipios del estado.
Altura (msnm)	Mínima municipal: 280	La cabecera municipal es La Resolana y se encuentra a 360 msnm. El territorio municipal tiene alturas entre los 280 y 2,040 msnm.
	Máxima municipal: 2,040	
	Cabecera municipal: 360	
Pendientes (%)	Planas (< 5°): 32.2	El 53.1% del municipio tiene terrenos montañoso, es decir, con pendientes mayores a 15°
	Lomerío (5° - 15°): 14.6	
	Montañosas (> 15°): 53.1	
Clima (%)	Cálido subhúmedo: 94.4	La mayor parte del municipio de Casimiro Castillo (84.4%) tiene clima cálido subhúmedo. La temperatura media anual es de 25.2°C, mientras que sus máximas y mínimas promedio oscilan entre 36.2°C y 14°C respectivamente. La precipitación media anual es de 1,454mm.
	Semiárido cálido: 0.2	
	Semicálido semihúmedo: 5.5	
Temperatura (°C)	Máxima promedio: 36.2	
	Mínima promedio: 14	
	Media anual: 25.2	
Precipitación (mm)	Media anual: 1,454	
Geología (%)	Extrusiva intermedia: 40	La roca predominante es la extrusiva intermedia (40.0%) se trata de rocas ígneas de origen volcánico vertido a la superficie a través de fisuras o volcanes, con cristales que solo pueden ser observados por medio de una lupa, con textura afanítica, con un contenido de más del 52% y menos del 65% de dióxido de silicio
	Aluvial: 30.3	
	Granito: 16.9	
	Extrusiva ácida: 9.6	
	Andesita: 2.7	
	Otros: 0.6	
Tipo de suelo (%)	Regosol: 49	El suelo predominante es el regosol (49.0%), son de poco desarrollo, claros y pobres en materia orgánica parecéndose bastante a la roca que les da origen. Son someros con fertilidad variable y su productividad se relaciona a su profundidad y pedregosidad. El cultivo de granos tiene resultados moderados a bajos y para uso forestal y pecuario tienen rendimientos variables.
	Feozem: 20.4	
	Cambisol: 14.5	
	Litosol: 6.9	
	Acrisol: 3.5	
	Otros: 5.7	
Cobertura de suelo (%)	Agricultura: 27.8	El bosque (44.2%) es el uso de suelo dominante en el municipio.
	Asentamiento humano: 1.2	
	Bosque: 44.2	
	Cuerpo de agua: 0	
	Pastizal: 8.6	
	Selva: 18.1	

FUENTE: IIEG, Instituto de Información Estadística y Geográfica del Estado de Jalisco; con base en: Geología, Estafofología, esc. 1:50,000 y Uso de Suelo y Vegetación SVI, esc. 1:250,000, INEGI. Clima, CONABIO. Tomo 1 Geografía y Medio Ambiente de la Enciclopedia Temática Digital de Jalisco. MDE y MDT del conjunto de datos vectoriales, esc. 1:50,000, INEGI. Mapa General del Estado de Jalisco 2012.

UBICACIÓN

POBLACIÓN

Población	Habitantes
Hombres	10,667
Mujeres	10,808
Total	21,475

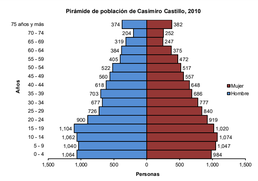

Pirámides de población de los municipios de Jalisco. Consejo Estatal de Población (COEPO) 2010.

SIMBOLOGÍA

- Cabecera municipal
- Localidad
- Carretera cuota
- Carretera libre
- Terracería
- Brecha
- Vereda
- Calle
- Curva de nivel maestra
- Curva de nivel auxiliar
- Corriente de agua intermitente
- Corriente de agua perenne
- Cuerpo de agua
- Área urbana
- Área de cultivo
- Área natural protegida
- Límite municipal
- Límite estatal

1:60,000

0 0.5 1 2 3 4 5 Kilómetros

Proyección cartográfica: Universal Transversa de Mercator (UTM), Zona 13 Norte.
Datum de referencia: WGS84, compatible con ITRF08 época 2010.0

Fecha de edición: marzo 2019.

CASIMIRO CASTILLO, JALISCO
CARTA MUNICIPAL

BOSQUEJO HISTÓRICO

Anteriormente La Resolana. Tanto El Coyumel como La Resolana pertenecieron sucesivamente a don Vicente Luna Corona, a las familias González Corona, a los Michel de Autlán y en el siglo pasado al español Pedro Elórtegui. Un paisano suyo, Gil González, en 1890 estableció en El Parotal una pequeña fábrica de puros. Poco después se desposó con Joaquina Elórtegui hija de Pedro y recibió La Resolana como herencia de su esposa. Construyó el casco de la hacienda, incrementó la agricultura haciéndola una de las más prósperas de la costa. Los hermanos Manolo y Narciso Lozano, también iberos, vinieron a trabajar con él y Manolo casó con una de sus hijas. En 1923 el agrarismo le quitó propiedades y por ello le ocasionó dificultades con los ejidatarios y un mediero llamado Cesáreo González lo asesinó dentro de la hacienda en 1933. En marzo de 1924 se erige en comisaría municipal y se crea oficina del registro civil; en el año de 1934 por resolución presidencial se convierte en Ejido nombrándosele Ejido La Resolana y posteriormente se nombró Casimiro Castillo. Fue erigido en municipio del 11 de diciembre de 1943 por decreto número 4916. Se le llamó así en memoria del paladín de la reforma agraria y diputado por el distrito de Autlán. Casimiro fue asesinado en 1924 por Tranquilino Corona. Escritura de la cesión de la propiedad de La Resolana, hoy Casimiro Castillo: "En escritura No.37383 del día 4 de marzo de 1964, ante el notario público Wenceslao Ávila Rebollo, notario No.51 del D.F. se hizo constar en dicha escritura que los contratos de compra-venta y cesión de derechos litigiosos que celebraron por una parte la señora Feliza González de Lozano por su propio derecho y su esposo el Sr. Manuel Lozano Vicente; la Sra. Aurora González de Acuña y su esposo Heliodoro Acuña, Srita. Ángela González Elórtegui estos últimos representados por su apoderado Sr. Gil Lozano González como vendedores y cedentes y de la otra el Sr. Manuel Lozano González como comprador y cesario; lo vendido en este contrato es lo siguiente: una finca rústica situada al sur de la población de Autlán en el municipio de Purificación la cual lleva el nombre de La Isla o La Resolana". Desde 1825 poseía ayuntamiento y perteneció hasta 1910 al 6o. cantón de Autlán."

Con base en la "Memoria del Municipio en Jalisco" de Brigida del Carmen, Botello Aceves, [et al.] UNED, 1987.

CONTENIDO

1.- Conjunto de datos vectoriales y toponímicos de las cartas topográficas 1:50,000. Instituto Nacional de Estadística, Geografía e Informática (INEGI), 2015.
2.- Infraestructura básica, localidades y áreas urbanas de la Cartografía Geoestadística Urbana 2018. Cierre Censo de Población y Vivienda 2010. INEGI.
3.- Atlas de Caminos y Carreteras del Estado de Jalisco (ACCEJ). Instituto de Información Territorial del Estado de Jalisco (IITEJ), 2012.
4.- Áreas naturales protegidas, Secretaría de Medio Ambiente y Desarrollo Territorial del estado de Jalisco (SEMADET), 2018.
5.- Límites estatales y municipales del "Mapa General del Estado de Jalisco 2012" publicado en el Periódico Oficial El Estado de Jalisco el 27 de marzo de 2012.
6.- Modelo Digital del Terreno generado a partir de las curvas de nivel escala 1:250,000. IITEJ, 2008.

IIEG Instituto de Información Estadística y Geográfica de Jalisco

INSTITUTO DE INFORMACIÓN ESTADÍSTICA Y GEOGRÁFICA DEL ESTADO DE JALISCO

Jalisco GOBIERNO DEL ESTADO

GOBIERNO DEL ESTADO DE JALISCO