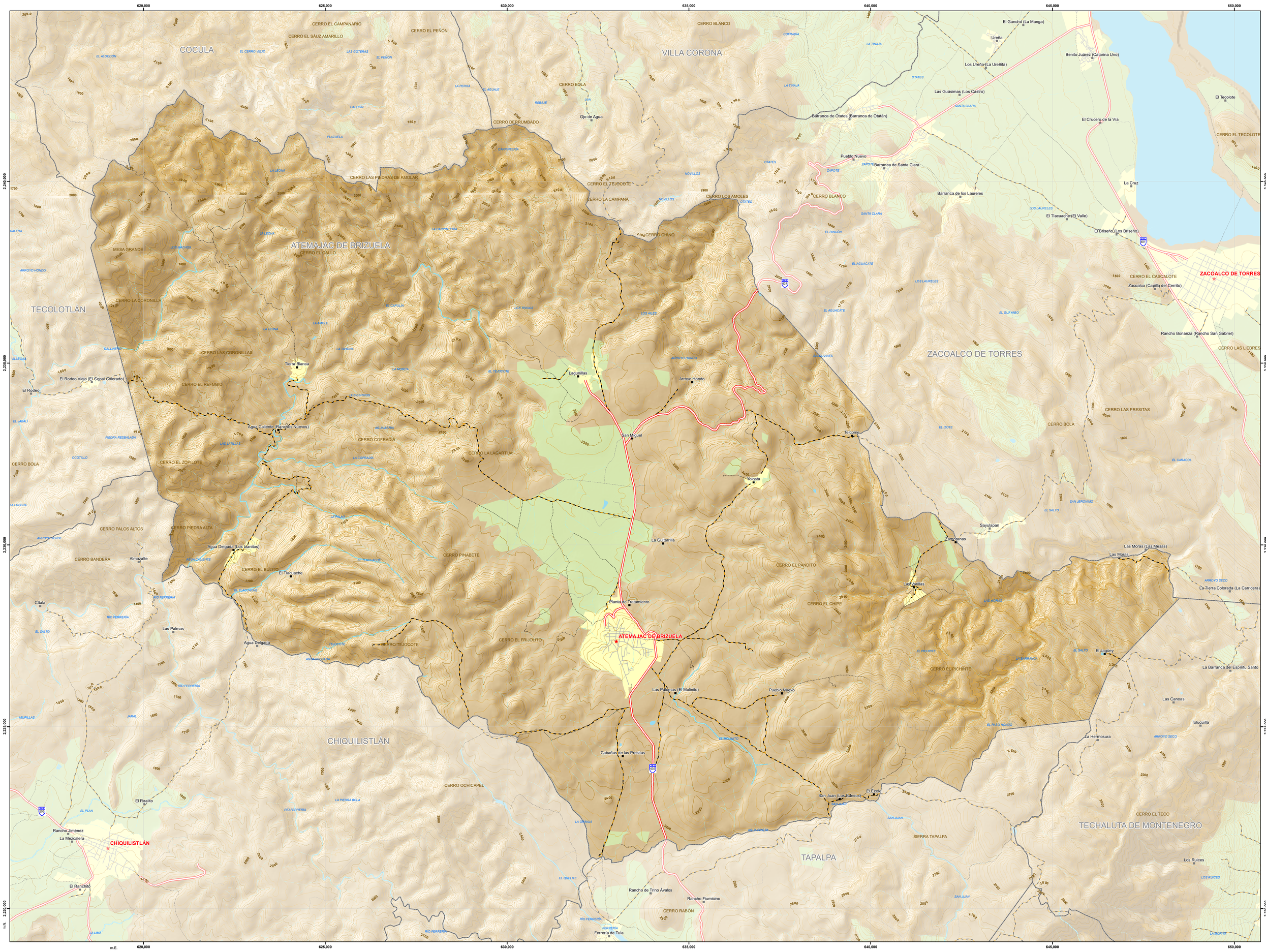

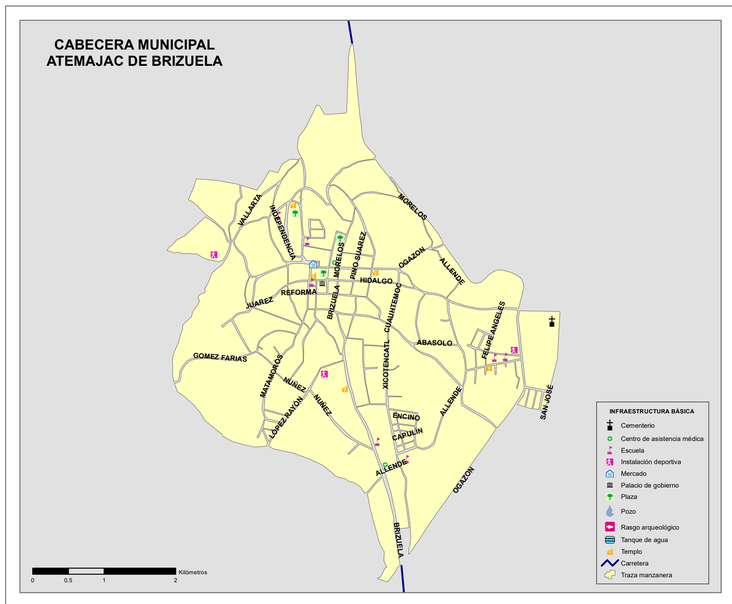

Atemajac de Brizuela, Jalisco			
Medio físico			**Descripción**
Superficie municipal (km²)		342	El municipio de Atemajac de Brizuela tiene una superficie de 342 Km² Por su superficie se ubica en la posición 80 con relación al resto de los municipios del estado.
Altura (msnm)	Mínima municipal	1,440	La cabecera municipal es Atemajac de Brizuela y se encuentra a 2,322 msnm. El territorio municipal tiene alturas entre los 1,440 y 2,730 msnm.
	Máxima municipal	2,730	
	Cabecera municipal	2,322	
Pendientes (%)	Planas (< 5°)	21.3	El 44.2% del municipio tiene terrenos montañosos, es decir, con pendientes mayores a 15°.
	Lomerío (5° - 15°)	34.5	
	Montañosas (> 15°)	44.2	
Clima (%)	Semicálido semihúmedo	31.6	La mayor parte del municipio de Atemajac de Brizuela (68.4%) tiene clima templado subhúmedo. La temperatura media anual es de 16.8°C, mientras que sus máximas y mínimas promedio oscilan entre 27.9°C y 5.1°C respectivamente. La precipitación media anual es de 866 mm.
	Templado subhúmedo	68.4	
Temperatura (°C)	Máxima promedio	27.9	
	Mínima promedio	5.1	
	Media anual	16.8	
Precipitación (mm)	Media anual	866	
Geología (%)	Basalto	49.8	La roca predominante es basalto (49.8%), rocas ígneas extrusivas básicas, de origen volcánico constituidas de plagioclasa cálcica
	Extrusiva ácida	21.9	
	Brecha volcánica	14.7	
	Residual	9.5	
	Aluvial	1.9	
	Otros	2.2	
Tipo de suelo (%)	Feozem	30.1	El suelo predominante es feozem (30.1%), se presenta en cualquier tipo de relieve y clima, excepto en regiones tropicales o lluviosas o zonas muy desérticas. Es el cuarto tipo de suelo más abundante en el país. Son de profundidad variable. Cuando son profundos se utilizan para la agricultura de riego o temporal.
	Regosol	26.4	
	Andosol	24.7	
	Luvisol	9.8	
	Cambisol	4.2	
Cobertura de suelo (%)	Agricultura	18.1	El bosque (69.7%) es el uso de suelo dominante en el municipio.
	Asentamiento humano	1	
	Bosque	69.7	
	Cuerpo de agua	0.1	
	Pastizal	8.4	
	Selva	2.8	

FUENTE: IIEG, Instituto de Información Estadística y Geográfica del Estado de Jalisco; con base en: Geología, Edafología, esc. 1:50,000 y Uso de Suelo y Vegetación SVI, esc. 1:250,000, INEGI. Clima, CONABIO. Tomo 1 Geografía y Medio Ambiente de la Enciclopedia Temática Digital de Jalisco. MDE y MDT del conjunto de datos vectoriales, esc. 1:50,000, INEGI. Mapa General del Estado de Jalisco 2012.

UBICACIÓN

POBLACIÓN

Población	Habitantes
Hombres	3,303
Mujeres	3,352
Total	6,655

Pirámides de población de los municipios de Jalisco. Consejo Estatal de Población (COEPO) 2010.

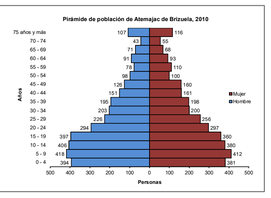

SIMBOLOGÍA

- Cabecera municipal
- Localidad
- Carretera cuota
- Carretera libre
- Terracería
- Brecha
- Vereda
- Calle
- Curva de nivel maestra
- Curva de nivel auxiliar
- Corriente de agua intermitente
- Corriente de agua perenne
- Cuerpo de agua
- Área urbana
- Área de cultivo
- Límite municipal
- Límite estatal

1:40,000

0 0.5 1 2 3 4 5 Kilómetros

Proyección cartográfica: Universal Transversa de Mercator (UTM), Zona 13 Norte.
Datum de referencia: WGS84, compatible con ITRF08 época 2010.0

Fecha de edición: marzo 2019.

CONTENIDO

1.- Conjunto de datos vectoriales y toponímicos de las cartas topográficas 1:50,000. Instituto Nacional de Estadística, Geografía e Informática (INEGI), 2015.
2.- Infraestructura básica, localidades y áreas urbanas de la Cartografía Geoestadística Urbana 2018. Cierre Censo de Población y Vivienda 2010. INEGI.
3.- Atlas de Caminos y Carreteras del Estado de Jalisco (ACCEJ). Instituto de Información Territorial del Estado de Jalisco (IITEJ), 2012.
4.- Áreas naturales protegidas, Secretaría de Medio Ambiente y Desarrollo Territorial del estado de Jalisco (SEMADET), 2018.
5.- Límites estatales y municipales del "Mapa General del Estado de Jalisco 2012" publicado en el Periódico Oficial El Estado de Jalisco el 27 de marzo de 2012.
6.- Modelo Digital del Terreno generado a partir de las curvas de nivel escala 1:250,000. IITEJ, 2008.

ATEMAJAC DE BRIZUELA, JALISCO
CARTA MUNICIPAL

BOSQUEJO HISTÓRICO

Atemaxac significa: piedra que bifurca el agua. La región fue habitada por otomíes. La conquista espiritual, principalmente corrió a cargo del franciscano Fr. Juan de Padilla. El pueblo primeramente estuvo en el lugar llamado Joconoxtle y en la primera mitad del siglo XVIII se asentó en el actual sitio. Con la conquista, Atemajac quedó enclavada entre los pueblos de la llamada Provincia de Avalos y con posterioridad quedaron las provincias adscritas a la Nueva Galicia. El 22 de noviembre de 1824, por el art. 9o. que adiciona los artículos del Plan de División Provisional del Estado se decretó: "Los pueblos de Atemajac y Juanacatlán se agregarán al Departamento de Zacoalco". Perteneció al IV cantón (de Sayula) y tercer departamento (Zacoalco). Acerca del nombre antiquísimo de Atemajac de las Tablas se debía a que sus habitantes se dedicaban a la formación de tablas, vigas, puertas, ventanas, mesas y camas debido al espeso y abundante monte de pinos en donde se encontraba asentada la población. El 25 de abril de 1903 por decreto 997 el Congreso del Estado expidió un decreto que dice: "La población de Atemajac de las Tablas, del 4o. cantón del Estado se llamará en lo sucesivo Atemajac de Brizuela". Tal designación fue en honor del coronel Miguel Brizuela, nacido en la villa de Colima en 1822 pero radicado en Atemajac. Hombre de ideas liberales, fue testigo de la llegada del Presidente Juárez al pueblo de Atemajac en marzo de 1858 camino al puerto de Manzanillo; combatió a los invasores franceses en defensa de las fuerzas republicanas y llegó a tomar la plaza de Atemajac en 1866; asistió también a la Batalla de la Coronilla donde el enemigo quedó aniquilado y se dejó abierto para los liberales el camino a Guadalajara. En el pueblo se levantó un monumento a su memoria en la plaza. Atemajac de Brizuela existe como municipalidad desde el año de 1884, por decreto del 4 de abril; llamado antes Atemajac de las Tablas. Personajes ilustres: el coronel Miguel Brizuela; los ingenieros, Guillermo Echevarría y Luis Vázquez Coronado; los doctores Alfonso Vázquez Coronado, José Vázquez, Manuel de la Mora, Guadalupe Herrera y Roberto de la Mora; el ciudadano Rafael Vázquez Coronado; el diplomático Francisco Guerrero y la Profa. María C. Bancalari viuda de Castañeda.

Con base en la "Memoria del Municipio en Jalisco" de Brígida del Carmen, Botello Aceves, [et al.] UNED, 1987.

INSTITUTO DE INFORMACIÓN ESTADÍSTICA Y GEOGRÁFICA DEL ESTADO DE JALISCO

GOBIERNO DEL ESTADO DE JALISCO